



sprememba	opis spremembe	datum	podpis

naročnik  Občina Grosuplje Taborska cesta 2 1290 Grosuplje		cesta/lokacija: LC-111010		
izvajalec  PROVIA projektiranje . svetovanje . ekologija IZS 2603 Kranjska ceste 24, 4202 Naklo		odsek/ objekt: LC-111011 (Grosuplje - Ponova vas)		
		pododsek/ del objekta: UREDITEV POVRŠIN ZA PEŠCE IN KOLESARJE NA TABORSKI CESTI LC-111010 od km 0,020 do km 0,580		
		vsebina/ naslov risbe: E1 KATASTRSKI ELABORAT PREGLEDNA SITUACIJA		
	ime in priimek	id. številka	faza:	merilo:
odg. vodja projekta	M. Brezavšček, u.d.i.g.	G-1766	PZI	1: 5000
odg. projektant	M. Brezavšček, u.d.i.g.	G-1766	št. projekta:	datum:
projektant	P. Mlaker, u.d.i.g.	G-4015	PR364	Februar 2018
št. odseka:	arh. št.:	faza/objekt:	št. načrta:	št. lista:
		004.0406	PR364-KAT-PZI	01
		šifra risbe:	prostor za črtno kodo:	
		101		

Vse pravice pridržane. Projektna dokumentacija je last podjetja PROVIA d.o.o., ki je tudi nosilec avtorskih pravic.
 Brez pisne odobritve podjetja PROVIA d.o.o. ni dovoljena uporaba ali razmnoževanje dokumentacije niti v delni niti v kakršni koli drugi obliki.

LAST SAVED BY: Pavel
 DWG To PDF.mci3
 PV_OE_PREG.ctb
 21.3.2018 14:55:38
 Z:\PROJEKTI 2017\PR364-OE_Kolesarska povezava taborska - Zupaničeva_Občina Grosuplje\4_PZI\ELABORATIVI\KATASTRSKI ELABORAT\GRAFIKA\364_KAT_PZI_SIT_PREG.dwg



LEGENDA:

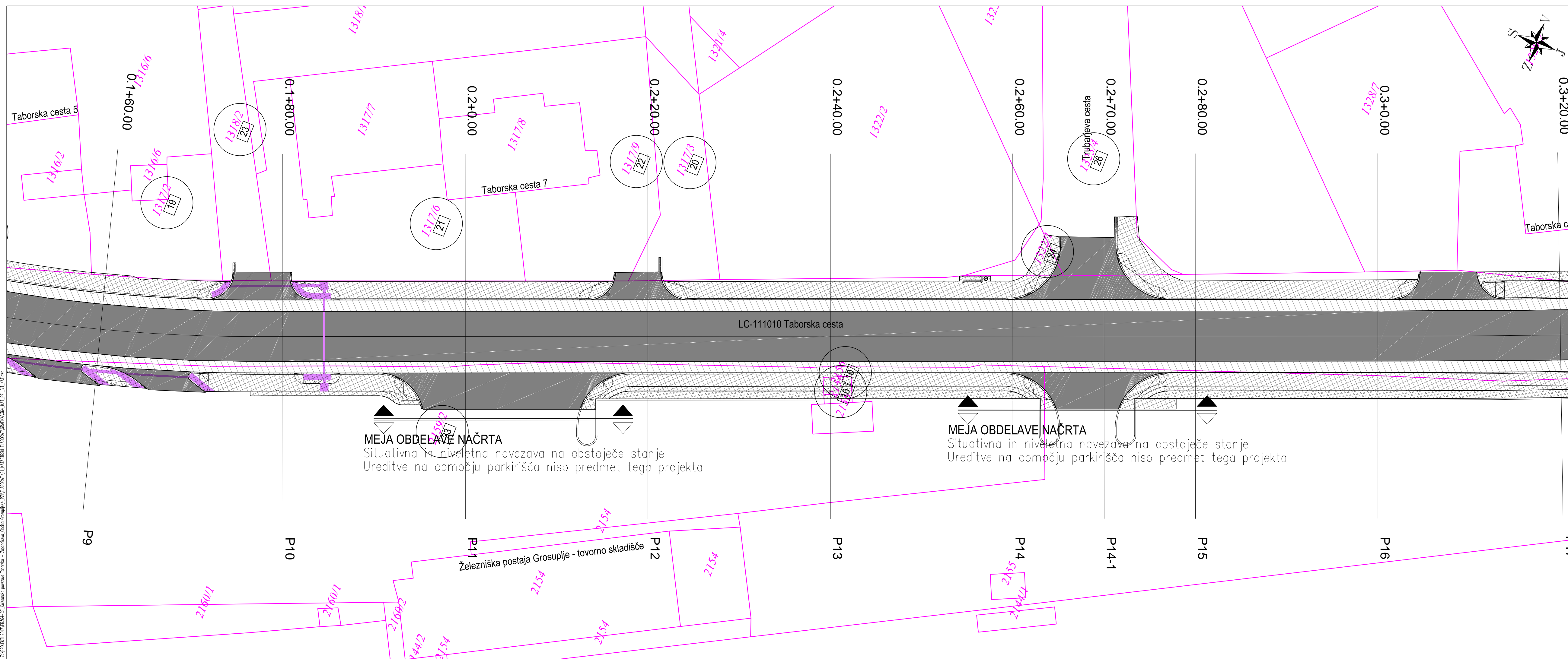
- odkup za lokalno cesto
- odkup za površine za kolesarje
- odkup za površine za pešce
- začasna služnost v času gradnje
- parcele z načrtovanim posegom
- kataster
- meje posegov

sprememba	opis spremembe	datum	podpis

<p>Občina Grosuplje Taborska cesta 2 1290 Grosuplje</p>		cesta/lokacija: LC-111010	
izvajatelj: <p>PROVIA projektiranje . svetovanje . ekologija 125 2002 Kranjska cesta 24, 4202 Naklo</p>		odsek / objekt: LC-111011 (Grosuplje – Ponova vas)	
odg. vodja projekta M. Brezavšček, u.d.i.g. G-1766		pododsek / del objekta: UREDITEV PVRŠIN ZA PEŠCE IN KOLESARJE NA TABORSKI CESTI LC-111010 od km 0,020 do km 0,580	
odg. projektant M. Brezavšček, u.d.i.g. G-1766		vsebina/ naslov risbe: E1 KATASTRSKI ELABORAT	
projektant P. Mlaker, u.d.i.g. G-4015		KATASTRSKA SITUACIJA LIST 1	
št. odseka: 004.0406		št. lista: 02	
arh. št.: 105		prostor za črtno kodo: 	

Vse pravice pridržane. Projektna dokumentacija je last podjetja PROVIA d.o.o., ki je tudi nosilec avtorskih pravic.
Brez pisne odobritve podjetja PROVIA d.o.o. ni dovoljena uporaba ali razmnoževanje dokumentacije niti v delni niti v kakršni koli drugi obliki.

LAST SAVED BY: Pavič
 DWG to PDF.pc3
 P:\LIC_PPC3\PC3A
 Z:\PROJEKTI_2017\PR364-KC_Katastrski elaborat Taborska - Zupancova, Občina Grosuplje\1_POVZGORAVITVE_KATASTRSKI_ELABORAT\DRUKA\KAT_LIST_01_KAT.dwg



LEGENDA:

- odkup za lokalno cesto
- odkup za površine za kolesarje
- odkup za površine za pešce
- začasna služnost v času gradnje
- parcele z načrtovanim posegom
- kataster
- meje posegov

sprememba	opis spremembe	datum	podpis

MEJA OBDELAVE NAČRTA
 Situativna in nivoletna navezava na obstoječe stanje
 Ureditve na območju parkirišča niso predmet tega projekta

MEJA OBDELAVE NAČRTA
 Situativna in nivoletna navezava na obstoječe stanje
 Ureditve na območju parkirišča niso predmet tega projekta

 Občina Grosuplje Taborska cesta 2 1290 Grosuplje		cesta/lokacija: LC-111010	
izvajalec: PROVIA projektiranje, svetovanje, ekologija 125 2003 Kranjska ceste 24, 4202 Naklo		odsek / objekt: LC-111011 (Grosuplje - Ponova vas)	
pododsek / del objekta: UREDITEV POVRŠIN ZA PEŠCE IN KOLESARJE NA TABORSKI CESTI LC-111010 od km 0,020 do km 0,580		vsebina/ naslov risbe: E1 KATASTRSKI ELABORAT	
KATASTRSKA SITUACIJA LIST 2			
ime in priimek	id. številka	faza:	merilo:
odg. vodja projekta M. Brezovšček, u.d.i.g.	G-1766	PZI	1:250
odg. projektant M. Brezovšček, u.d.i.g.	G-1766	št. projekta: PR364	datum: Februar 2018
projektant P. Mlaker, u.d.i.g.	G-4015	št. načrta: PR364-KAT-PZ	št. lista: 03
št. odseka:	art. št.:	faza/objekt:	šifra risbe:
		004.0406	105
prostor za črtno kodo:			

Vse pravice pridržane. Projektna dokumentacija je last podjetja PROVIA d.o.o., ki je tudi nosilec avtorskih pravic. Brez pisne odobritve podjetja PROVIA d.o.o. ni dovoljena uporaba ali razmnoževanje dokumentacije niti v delni niti v kakršni koli drugi obliki.

LAST SAVED BY: Panel
 DWG to PDF.pc3
 P:\LIC\PROVIA\GROSUPLE\21\PROJEKTI\2017\PR364-KC_Katastrski elaborat Taborska - Zupolovna, Občina Grosuplje\1_POVZGORJATELJE_KATASTRSKI_ELABORAT\GROSUPLE_KAT_PZ_LIST_2.dwg
 21.02.2018 10:07:58



LEGENDA:

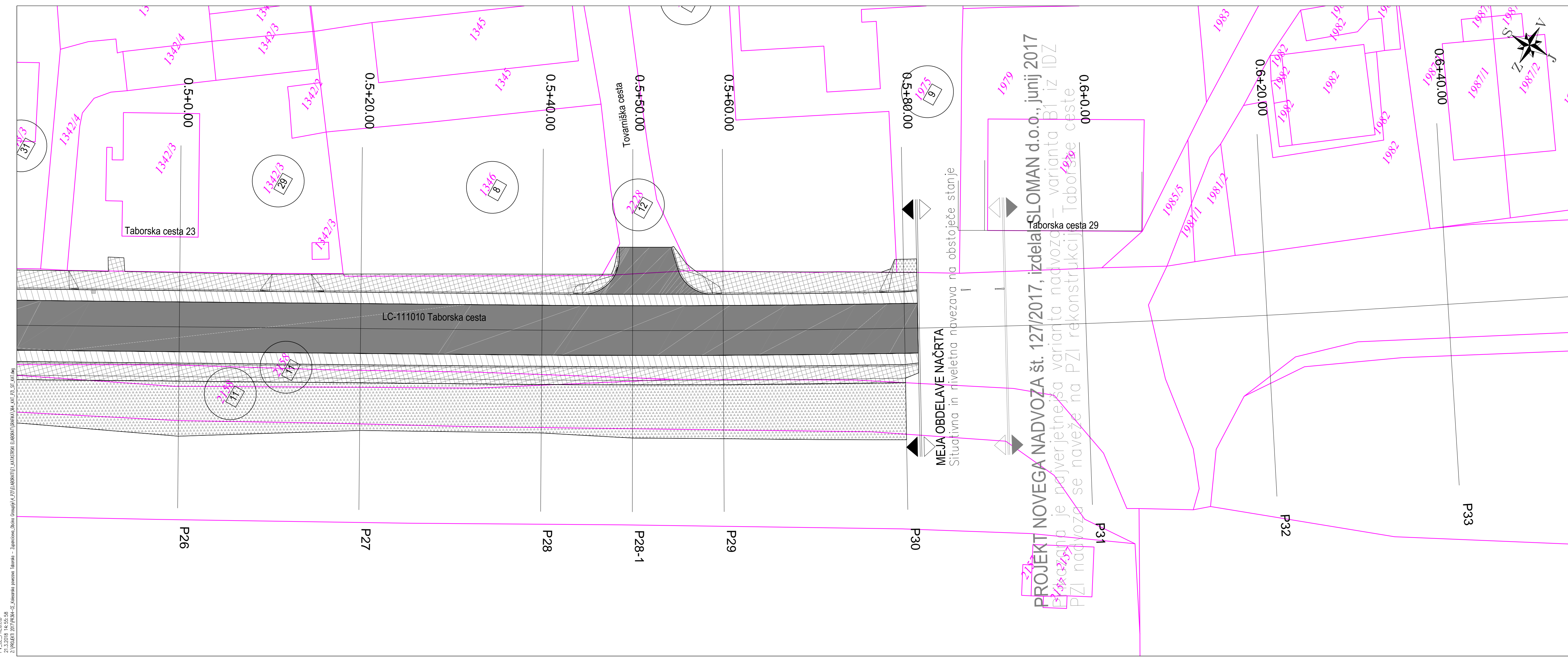
- odkup za lokalno cesto
- odkup za površine za kolesarje
- odkup za površine za pešce
- začasna služnost v času gradnje
- parcele z načrtovanim posegom
- kataster
- meje posegov

sprememba	opis spremembe	datum	podpis

 Občina Grosuplje Taborska cesta 2 1290 Grosuplje		cesta/lokacija: LC-111010	
 PROVIA projektiranje . svetovanje . ekologija 125 2603 Kranjska ceste 24, 4202 Naklo		odsek / objekt: LC-111011 (Grosuplje – Ponova vas)	
izvajalec:		pododsek / del objekta: UREDITEV POVRŠIN ZA PEŠCE IN KOLESARJE NA TABORSKI CESTI LC-111010 od km 0,020 do km 0,580	
vsebina/ naslov risbe: E1 KATASTRSKI ELABORAT		KATASTRSKA SITUACIJA LIST 3	
odg. vodja projekta	M. Brezovšček, u.d.i.g.	id. številka	G-1766
odg. projektant	M. Brezovšček, u.d.i.g.	id. številka	G-1766
projektant	P. Mlaker, u.d.i.g.	id. številka	G-4015
št. odseka:	004.0406	št. lista:	105
faza: PZI		merilo: 1:250	
št. projekta: PR364		datum: Februar 2018	
št. načrta: PR364-KAT-PZ		št. lista: 04	
prostor za črtno kodo:			

Vse pravice pridržane. Projektna dokumentacija je last podjetja PROVIA d.o.o., ki je tudi nosilec avtorskih pravic. Brez pisne odobritve podjetja PROVIA d.o.o. ni dovoljena uporaba ali razmnoževanje dokumentacije niti v delni niti v kakršni koli drugi obliki.

LAST SHARED BY: Povel
 DWG to PDF.pc3
 P:\LIC\PROVIA\G15
 21\PROJEKTI\1011\KAT-3\Katastrska_situacija_E1.dwg - stanje: kopiranje



LEGENDA:

- odkup za lokalno cesto
- odkup za površine za kolesarje
- odkup za površine za pešce
- začasna služnost v času gradnje
- parcele z načrtovanim posegom
- kataster
- meje posegov

sprememba	opis spremembe	datum	podpis

 Občina Grosuplje Taborska cesta 2 1290 Grosuplje		cesta/lokacija: LC-111010	
 PROVIA projektiranje · svetovanje · ekologija 125 2603 Kranjska ceste 24, 4202 Naklo		odsek / objekt: LC-111011 (Grosuplje – Ponova vas)	
izvajalec:		pododsek / del objekta: UREDITEV POVRŠIN ZA PEŠCE IN KOLESARJE NA TABORSKI CESTI LC-111010 od km 0,020 do km 0,580	
vsebina / naslov risbe: E1 KATASTRSKI ELABORAT		KATASTRSKA SITUACIJA LIST 4	
odg. vodja projekta	M. Brezovšček, u.d.i.g.	id. številka	G-1766
odg. projektant	M. Brezovšček, u.d.i.g.	faza:	PZI
projektant	P. Mlaker, u.d.i.g.	merilo:	1:250
št. odseka:	004.0406	št. projekta:	PR364
art. št.:	105	datum:	Februar 2018
faza/objekt:	004.0406	št. načrta:	PR364-KAT-PZ
št. risbe:	105	št. lista:	05
prostor za črtno kodo:			

Vse pravice pridržane. Projektna dokumentacija je last podjetja PROVIA d.o.o., ki je tudi nosilec avtorskih pravic. Brez pisne odobritve podjetja PROVIA d.o.o. ni dovoljena uporaba ali razmnoževanje dokumentacije niti v delni niti v kakršni koli drugi obliki.

LAST SAVED BY: Pavel
 DWG to PDF.pc3
 P:\LICENCA\PROVIA\2017\PR364-IC_Katastrska situacija - 24\PROJECIJA\2017\PR364-IC_Katastrska situacija - 24.dwg
 21.02.2018 10:10:10